Карта обоснования внесения изменений в генеральный план сельского поселения Кутузовский муниципального района Сергиевский Самарской области

С
З В
Ю

Карта обоснования внесения изменений в генеральный план в части п. Кутузовский муниципального района Сергиевский Самарской области

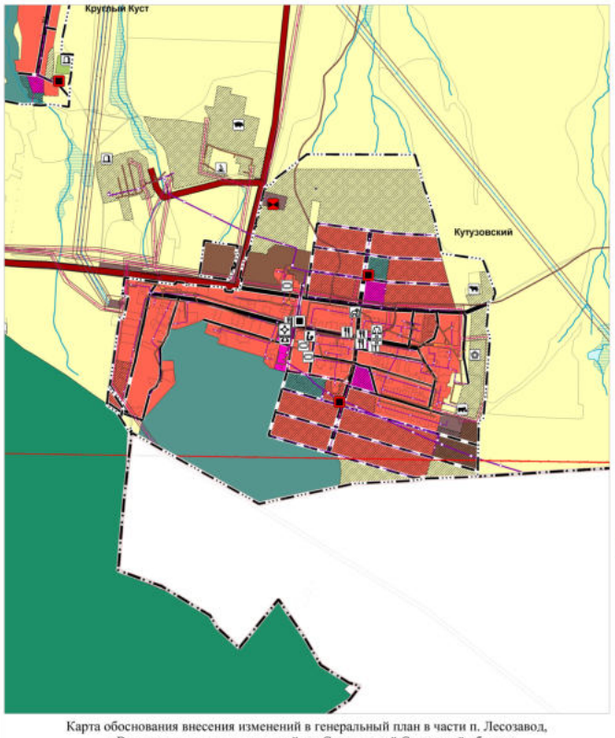

Карта обоснования внесения изменений в генеральный план в части с. Красный Городок муниципального района Сергиевский Самарской области

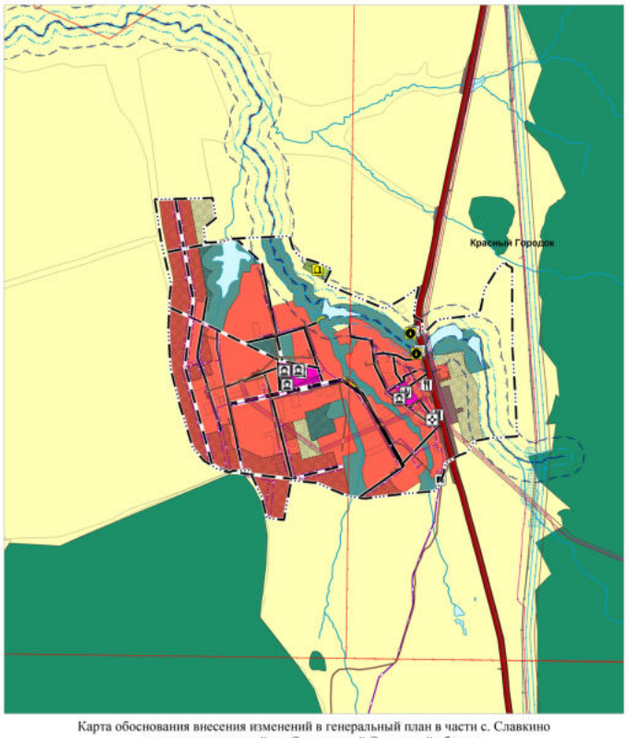

Карта обоснования внесения изменений в генеральный план в части п. Лесозавод, х. Вольница муниципального района Сергиевский Самарской области

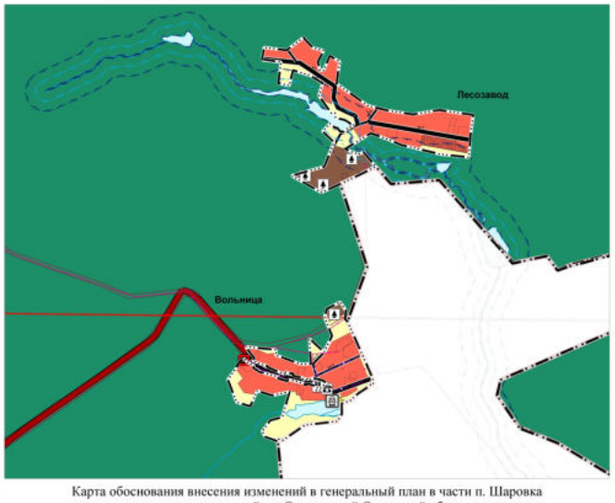

Карта обоснования внесения изменений в генеральный план в части с. Славкино муниципального района Сергиевский Самарской области

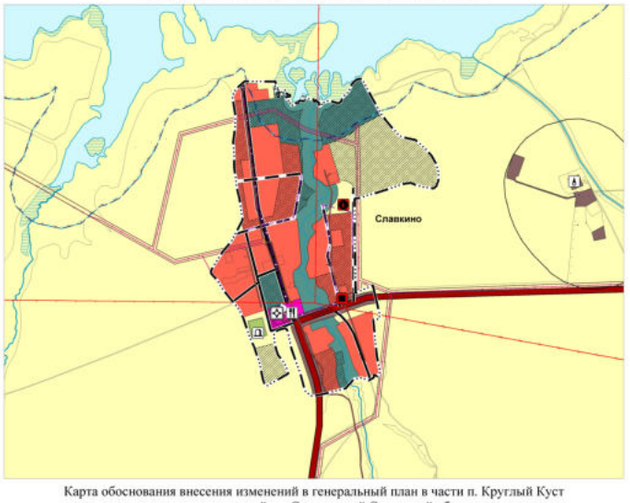

Карта обоснования внесения изменений в генеральный план в части п. Шаровка муниципального района Сергиевский Самарской области

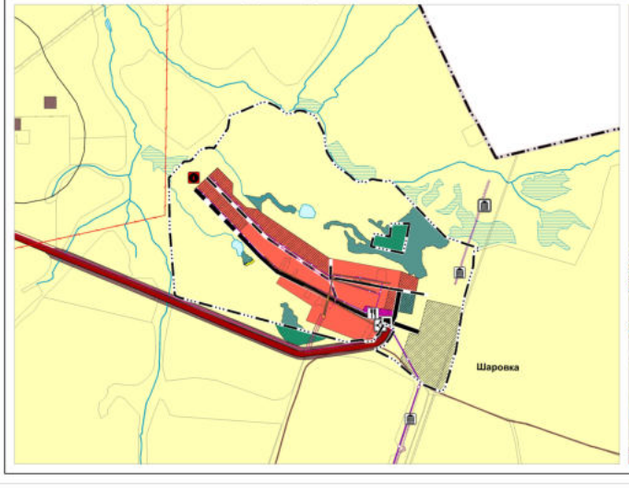

Карта обоснования внесения изменений в генеральный план в части п. Круглый Куст муниципального района Сергиевский Самарской области

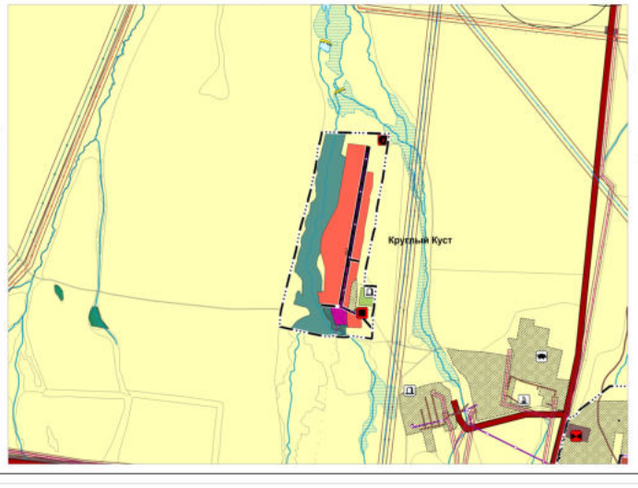

Условные обозначения

Границы единиц административно-территориального деления Российской Федерации

Граница муниципального района

Граница сельского поселения

Граница населенного пункта

Функциональные зоны

Существующие | Планируемые

Жилые зоны

Общественно-деловые зоны

Производственные зоны, зоны инженерной и транспортной инфраструктур

Производственная зона

Зоны сельскохозяйственного использования

Зоны рекреационного назначения

Зона лесов

Зоны специального назначения

Объекты социальной инфраструктуры, отдыха и туризма, санаторно-курортного назначения

Объекты образования и науки

Существующие

Общеобразовательная организация

Объекты физической культуры и массового спорта

Существующие

Спортивное сооружение

Объекты здравоохранения

Существующие

Обособленное структурное подразделение медицинской организации, оказывающей первичную медико-санитарную помощь (Региональный)

Аптечная организация

Объекты социального обслуживания

Существующие

Стационарные организации социального обслуживания (Региональный)

Прочие объекты обслуживания

Существующие

Административное здание

Объект религиозной организации (объединения)

Объекты торговли, общественного питания

Непроизводственный объект по предоставлению населению правовых, финансовых, консультационных и иных подобных услуг

Предприятия промышленности, сельского и лесного хозяйства, объекты утилизации и переработки отходов производства и потребления

Существующие

Предприятия и объекты добывающей и обрабатывающей промышленности

Предприятие микробиологической, пищевой, пищевкусовой промышленности

Предприятия и объекты сельского и лесного хозяйства, рыболовства и рыбоводства

Существующие

Предприятие растениеводство

Предприятие по разведению молочного крупного рогатого скота, производство сырого молока

Предприятие по разведению прочих пород крупного рогатого скота и буйволов, производство спермы

Предприятие по разведению свиней

Предприятие по лесоводству и лесозаготовкам

Прочие объекты, связанные с производственной деятельностью

Существующие

Объект, связанный с производственной деятельностью

Объекты транспортной инфраструктуры

Автомобильные дороги

Существующие | Планируемые

Автомобильные дороги регионального или межмуниципального значения

Улично-дорожная сеть сельского населенного пункта

Существующие | Планируемые

Поселковая дорога

Главная улица

Улица в жилой застройке

Искусственные дорожные сооружения

Существующие | Планируемые

Мостовое сооружение

Иные объекты федерального значения, регионального значения, местного значения

Места погребения

Существующие | Планируемые | Реконструкция

Кладбище

Зоны с особыми условиями использования территорий

Существующие | Планируемые

Санитарно-защитная зона предприятий, сооружений и иных объектов

Санитарный разрыв магистральных трубопроводов

Охранная зона инженерных коммуникаций

Водоохранная зона

Прибрежная защитная полоса

Участки недр для добычи полезных ископаемых, а также не связанные с их добычей

Существующие | Планируемые

Лицензионные участки

Территории объектов культурного наследия

Объекты культурного наследия, границы их территорий

Существующие

Памятник

Памятник (Региональный)

Достопримечательное место (Региональный)

Границы территорий объектов культурного наследия

Существующие

Граница территории объекта культурного наследия

Особо охраняемые природные территории

Существующие | Планируемые

Памятник природы (Региональный)

Объекты трубопроводного транспорта и инженерной инфраструктуры

Линии электропередачи (ЛЭП)

Существующие | Планируемые

ЛЭП 110 кВ

ЛЭП 35 кВ

ЛЭП 10 кВ

Объекты добычи и транспортировки жидких углеводородов

Существующие | Планируемые

Фонд скважин

Трубопроводы жидких углеводородов

Существующие | Планируемые

Нефтепровод подводящий (промысловый)

Объекты добычи и транспортировки газа

Существующие | Планируемые

Пункт редуцирования газа (ПРГ)

Объекты водоснабжения

Реконструкция | Существующие | Планируемые

Водозабор

Артезианская скважина

Объекты водоотведения

Существующие | Планируемые

Очистные сооружения

Гидротехнические сооружения

Реконструкция | Существующие | Планируемые

Водоподпорные и водонапорные гидротехнические сооружения

Регулированные гидротехнические сооружения

Природные объекты

Поверхностные водные объекты

Существующие

Водоток (река, ручей, канал)

Водоем (озеро, пруд, обводненный карьер, водохранилище)

Болото

"Гор#ФФ#ранденпроект"	Зам.директора по перр. планирование	Власов И.В.	
	Начальник отдела ГП и застройки	Игумнова М.А.	
Объект	Проект изменений в генеральный план сельского поселения Кутузовский муниципального района Сергиевский Самарской области		
2022 г.	Заказчик: АО "Самаранавстнефть"		Карта обоснования внесения изменений в генеральный план сельского поселения Кутузовский муниципального района Сергиевский Самарской области
		Изм.№	М 1:10000 Лист №№ 1.2